





**JEVY INFORMATIVNÍ**




-  hranice řešeného území
-  katastrální mapa
-  základní báze geografických dat - ZABAGED

**JEVY ZÁVAZNÉ / SCHVALOVANÉ**


**ZASTAVĚNÉ ÚZEMÍ**

-  zastavěné území (vymezeno v souladu s § 58 SZ ke dni 1. 7. 2019)

**PLOCHY A KORIDORY S MOŽNOSTÍ VYVLASTNĚNÍ (dle § 170 SZ)**


- VEŘEJNĚ PROSPĚŠNÉ STAVBY**
-  plocha s možností vyvlastnění - dopravní infrastruktura
  -  plocha s možností vyvlastnění - technická infrastruktura
  -  koridor s možností vyvlastnění - technická infrastruktura

**VEŘEJNĚ PROSPĚŠNÁ OPATŘENÍ**

-  plocha s možností vyvlastnění - založení prvků územního systému ekologické stability

**PLOCHY S MOŽNOSTÍ UPLATNĚNÍ PŘEDKUPNÍHO PRÁVA (dle § 101 SZ)**

**OBČANSKÉ VYBAVENÍ**

-  plocha s možností uplatnění předkupního práva - občanské vybavení


**ZÁZNAM O ÚČINNOSTI**

označení správního orgánu, který územní plán vydal

Zastupitelstvo obce Běloušice

otisk úředního razítka

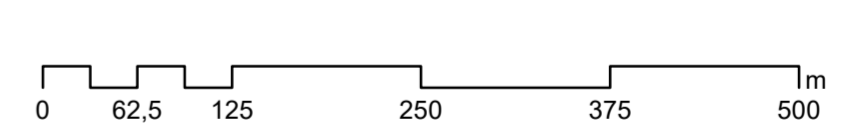
podpis oprávněné úřední osoby pořizovatele



jméno a příjmení, funkce oprávněné úřední osoby pořizovatele

Lukáš Baroch, starosta obce Běloušice

datum nabytí účinnosti územního plánu



**ÚZEMNÍ PLÁN BĚLOUŠICE**

název výkresu

**VÝKRES VEŘEJNĚ PROSPĚŠNÝCH STAVEB, OPATŘENÍ A ASANACÍ**

1.3

zadavatel

Obec Běloušice, Běloušice 33, 280 02 Běloušice

pořizovatel

Obecní úřad Běloušice, Běloušice 33, 280 02 Běloušice | Mgr. Bc. Jindřich Felcman, Ph.D.

zpracovatel


Šindlerová | felcman prostorové plánování, rozvoj území, stavební právo

zodpovědný projektant

Ing. arch. Veronika Šindlerová, Ph.D., autorizovaná architektka ČKA č. 04 019

otisk autorizačního razítka

podpis autorizované osoby



zpracovatelský tým

Ing. arch. Veronika Šindlerová, Ph.D., Mgr. Bc. Jindřich Felcman, Ph.D., Ing. Petr Šedivý

datum

září 2020

měřítko

1 : 5 000