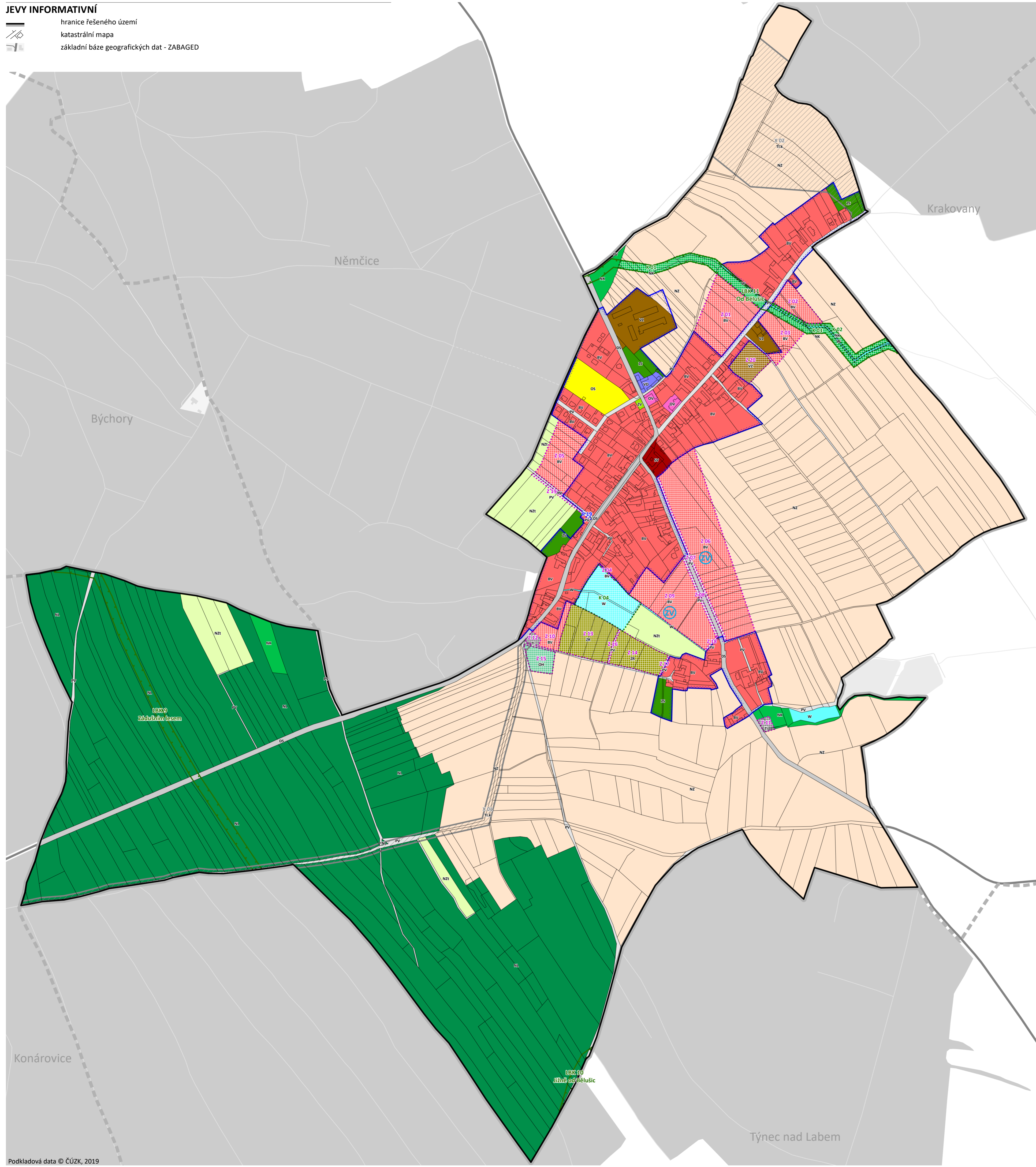


JEVY INFORMATIVNÍ

- hranice řešeného území
- katastrální mapa
- základní báze geografických dat - ZABAGED



JEVY ZÁVAZNÉ / SCHVALOVANÉ

ZASTAVĚNÉ ÚZEMÍ

zastavěné území (vymezeno v souladu s § 58 SZ ke dni 1. 7. 2019)

OZNAČENÍ PLOCH ZMĚN A KORIDORŮ

- P 01 plocha přestavby
- Z 01 plocha zastavitelná
- K 01 plocha změn v krajině
- X 01 koridor změn

PLOCHY A KORIDORY

PLOCHY S ROZDÍLNÝM ZPŮSOBEM VYUŽITÍ

PLOCHY BYDLENÍ

BV - bydlení / v rodinných domech / venkovské

PLOCHY OBČANSKÉHO VYBAVENÍ

- OV - občanské vybavení / veřejná infrastruktura
- OS - občanské vybavení / tělovýchovná a sportovní zařízení
- OH - hřištiny

PLOCHY VEŘEJNÝCH PROSTRANSTVÍ

- PV - veřejná prostranství
- ZV - zeleň / na veřejných prostranstvích

PLOCHY SMÍŠENÉ OBYTNÉ

SV - smíšené obytné / venkovské

PLOCHY DOPRAVNÍ INFRASTRUKTURY

DS - dopravní infrastruktura / silniční

PLOCHY TECHNICKÉ INFRASTRUKTURY

TI - technická infrastruktura / inženýrské sítě

PLOCHY VÝROBY A SKLADOVÁNÍ

VD - výroba a skladování / drobná a řemeslná výroba

VZ - výroba a skladování / zemědělská výroba

PLOCHY ZELENÉ

ZS - zahrady a sady

ZR - zahrady rekreační

PLOCHY VODNÍ A VODOHOSPODÁŘSKÉ

W - plochy vodní a vodo hospodářské

PLOCHY ZEMĚDĚLSKÉ

NZ - plochy zemědělské

NZT - zemědělská půda - louky, pastviny a extenzivní sady

PLOCHY LESNÍ

NL - plochy lesní

PLOCHY PŘÍRODNÍ

NK - krajinná zeleň

KORIDORY

KORIDORY PRO UMÍSTĚNÍ VELENÍ TECHNICKÉ INFRASTRUKTURY

TI.k - koridor technické infrastruktury

ÚZEMNÍ SYSTÉM EKOLOGICKÉ STABILITY

LBK 5 - lokální biokoridor

KONCEPČNÍ PRVKY

KONCEPČNÍ PRVKY VEŘEJNÉ INFRASTRUKTURY

ZV - podmínka vymezení veřejného prostranství - zeleně na veřejných prostranstvích


ZÁZNAM O ÚČINNOSTI

označení správního orgánu, který územní plán vydal

Zastupitelstvo obce Běloušice

otisk úředního razítka

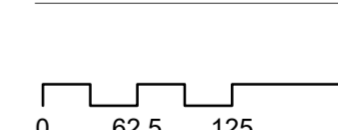
podpis oprávněné úřední osoby pořizovatele



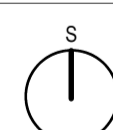
jméno a příjmení, funkce oprávněné úřední osoby pořizovatele

Lukáš Baroch, starosta obce Běloušice

datum nabytí účinnosti územního plánu



0 62,5 125 250 375 500 m



ÚZEMNÍ PLÁN BĚLOUŠICE

název výkresu

HLAVNÍ VÝKRES

číslo výkresu

1.2

zadavatel

Obec Běloušice, Běloušice 33, 280 02 Běloušice

pořizovatel

Obecní úřad Běloušice, Běloušice 33, 280 02 Běloušice | Mgr. Bc. Jindřich Felcman, Ph.D.

zpracovatel

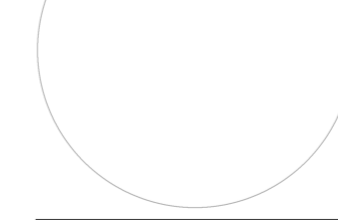
Šindlerová I felcman prostorové plánování, rozvoj území, stavební právo

zodpovědný projektant

Ing. arch. Veronika Šindlerová, Ph.D., autorizovaná architektka ČKA č. 04 019

otisk autorizačního razítka

podpis autorizované osoby



zpracovatelský tým

Ing. arch. Veronika Šindlerová, Ph.D., Mgr. Bc. Jindřich Felcman, Ph.D., Ing. Petr Šedivý

datum

září 2020

měřítko

1 : 5 000