

**JEVY INFORMATIVNÍ**

- hranice řešeného území
- katastrální mapa
- základní báze geografických dat - ZABAGED

**ZEMĚDĚLSKÝ PŮDNÍ FOND**

- hranice BPEJ
- kód BPEJ
- třída ochrany ZPF
- I. třída ochrany ZPF
- II. třída ochrany ZPF
- III. třída ochrany ZPF
- IV. třída ochrany ZPF
- V. třída ochrany ZPF
- odvodnění (investice do půdy - meliorace - plošné)
- účelové komunikace sloužící k obhospodařování zemědělských a lesních pozemků a polní cesty

**POZEMKY URČENÉ K PLNĚNÍ FUNKCE LESA**

- les hospodářský
- vzdálenost 50 m od okraje lesa

**ZÁBORY ZEMĚDĚLSKÉHO PŮDNÍHO FONDU**

- plocha změny se záбором ZPF a s vyhodnocením záboru ZPF  
číslo lokality záboru ZPF  
označení plochy změny
- plocha změny se záбором ZPF, bez vyhodnocení záboru ZPF  
označení plochy změny
- plocha změny bez záboru ZPF  
označení plochy změny
- část plochy změny představující zábor ZPF
- koridor se záбором ZPF a s vyhodnocením záboru ZPF  
číslo lokality záboru ZPF  
označení koridoru
- pozemky ZPF v rámci koridoru
- osa koridoru se záбором ZPF a s vyhodnocením záboru ZPF

**ZÁBORY POZEMKŮ URČENÝCH K PLNĚNÍ FUNKCE LESA**

- koridor se záбором PUPFL a s vyhodnocením záboru PUPFL  
číslo lokality záboru PUPFL  
označení koridoru
- pozemky PUPFL v rámci koridoru
- osa koridoru se záбором PUPFL a s vyhodnocením záboru PUPFL

**JEVY ZÁVAZNÉ / SCHVALOVANÉ**

**ZASTAVĚNÉ ÚZEMÍ**

- zastavěné území (vymezeno v souladu s § 58 SZ ke dni 1. 7. 2019)


**ZÁZNAM O ÚČINNOSTI**

označení správního orgánu, který územní plán vydal

Zastupitelstvo obce Bělušice

otisk úředního razítka

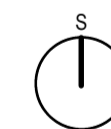
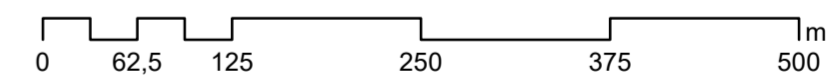
podpis oprávněné úřední osoby pořizovatele



jméno a příjmení, funkce oprávněné úřední osoby pořizovatele

Lukáš Baroch, starosta obce Bělušice

datum nabytí účinnosti územního plánu



**ÚZEMNÍ PLÁN BĚLUŠICE**

etapa

**NÁVRH PRO VEŘEJNÉ PROJEDNÁNÍ**

název výkresu

**VÝKRES PŘEDPOKLÁDANÝCH ZÁBORŮ PŮDNÍHO FONDU**

číslo výkresu

**II.3**

zadavatel

Obec Bělušice, Bělušice 33, 280 02 Bělušice

pořizovatel

Obecní úřad Bělušice, Bělušice 33, 280 02 Bělušice | Mgr. Bc. Jindřich Felcman, Ph.D.

zpracovatel


**Šindlerová | felcman** prostorové plánování, rozvoj území, stavební právo

zodpovědný projektant

Ing. arch. Veronika Šindlerová, Ph.D., autorizovaná architektka ČKA č. 04 019

otisk autorizačního razítka

podpis autorizované osoby



zpracovatelský tým

Ing. arch. Veronika Šindlerová, Ph.D., Mgr. Bc. Jindřich Felcman, Ph.D., Ing. Petr Šedivý

datum

listopad 2019

měřítka

1 : 5 000