





**JEVY INFORMATIVNÍ**









-  hranice řešeného území
-  katastrální mapa
-  základní báze geografických dat - ZABAGED

**JEVY ZÁVAZNÉ / SCHVALOVANÉ**

**ZASTAVĚNÉ ÚZEMÍ**

-  zastavěné území (vymezeno v souladu s § 58 SZ ke dni 1. 7. 2019)

**OZNAČENÍ PLOCH ZMĚN A KORIDORŮ**

- | SMLOUŽNÉ PLOCHY   | PLOCHY ZMĚN   |                       |
|---|---|-----------------------|
|  |  | plocha přestavby      |
|  |  | plocha zastavitelná   |
|  |  | plocha změn v krajině |
|  |  | koridor změn          |


**ZÁZNAM O ÚČINNOSTI**

označení správního orgánu, který územní plán vydal

Zastupitelstvo obce Běloušice

otisk úředního razítka


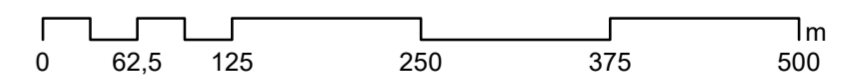
podpis oprávněné úřední osoby pořizovatele



jméno a příjmení, funkce oprávněné úřední osoby pořizovatele

Lukáš Baroch, starosta obce Běloušice

datum nabytí účinnosti územního plánu



**ÚZEMNÍ PLÁN BĚLOUŠICE**

etapa

NÁVRH PRO VEŘEJNÉ PROJEDNÁNÍ

název výkresu

VÝKRES ZÁKLADNÍHO ČLENĚNÍ ÚZEMÍ

číslo výkresu

1.1

zadavatel

Obec Běloušice, Běloušice 33, 280 02 Běloušice

pořizovatel

Obecní úřad Běloušice, Běloušice 33, 280 02 Běloušice | Mgr. Bc. Jindřich Felcman, Ph.D.

zpracovatel


Šindlerová | felcman prostorové plánování, rozvoj území, stavební právo

zodpovědný projektant

Ing. arch. Veronika Šindlerová, Ph.D., autorizovaná architektka ČKA č. 04 019

otisk autorizačního razítka

podpis autorizované osoby



zpracovatelský tým

Ing. arch. Veronika Šindlerová, Ph.D., Mgr. Bc. Jindřich Felcman, Ph.D., Ing. Petr Šedivý

datum

listopad 2019

měřítko

1 : 5 000